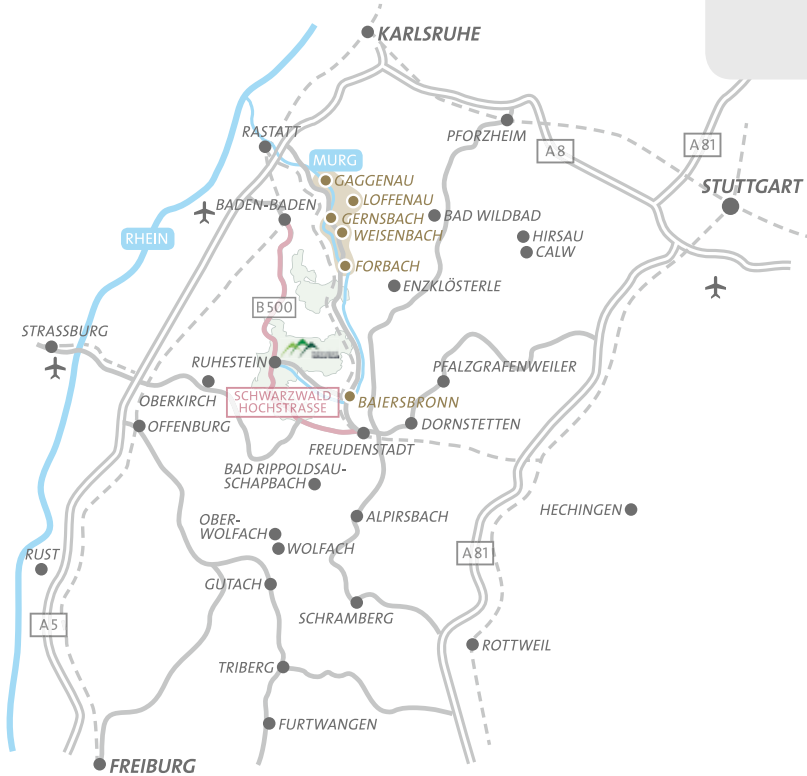


Tourismus Zweckverband "Im Tal der Murg"

An der B462 | DE-76571 Gaggenau
Tel. +49 7225 98131-21 oder -22
info@murgtal.org | www.murgtal.org



Mit dem PKW

A 5 Karlsruhe – Basel:
Anfahrt durch das Murgtal:
Ausfahrt Rastatt (B 462)

Mit dem Zug

A 81 Stuttgart – Singen:
Ausfahrt Horb (B 28)
via Freudenstadt

Vom ICE-Bahnhof Karlsruhe
fährt stündlich eine S-Bahn
ins Murgtal.

Murgtal Wandertouren Programm 2022



alle geführten Wander-
Touren im Murgtal
auf einen Blick



Inklusive Kalender
von Mai bis November 2022



Liebe Wanderfreunde,

wir freuen uns Ihnen mit diesem Booklet im benutzerfreundlichen Taschenformat unser diesjähriges Wanderprogramm im Murgtal anbieten zu können. Wir sind sicher, dass Sie eine oder mehrere für Sie passende Wanderung finden werden.



Von einfachen Führungen für Kinder bis hin zu anspruchsvollen Touren für ambitionierte Wanderer haben wir Ihnen einen vielseitigen Querschnitt zusammengestellt.

Alle hier vorgestellten Touren teilen einen gemeinsamen Nenner: sie führen alle durch wunderschöne Landschaften und bieten traumhafte Blicke, teilweise bis in die Rheinebene und die Vogesen.

Genießen Sie die herrlich frische Luft in den Höhenlagen – in Teilen wandern Sie hier durch den Nationalpark Schwarzwald – und die duftenden Streuobstwiesen im Tal. Lassen Sie sich faszinieren von der geheimnisvollen Sagenwelt und spannenden Erzählungen über 50 Millionen Jahre Erdgeschichte des Murgtals.

Tausendfache Wanderfreuden und unvergessliche Augenblicke wünscht Ihnen

*das gesamte Team des
Tourismus Zweckverbands „Im Tal der Murg“*

*Alle Termine finden Sie
auch im Internet unter:
www.murgtal.org*

Die angebotenen Wanderungen erfüllen ganz unterschiedliche Ansprüche. Neben der Einteilung in die farblich gekennzeichneten Kategorien, dienen die folgenden Symbole einer genaueren Einteilung. So sehen Sie gleich, welche Touren ganz nach Ihrem persönlichen Geschmack sind.

- ● ● : Schwierigkeitsgrad leicht | mittel | schwer
- ⊙ : Treffpunkt
- : Streckenlänge (km)
- 🕒 : Dauer der Wanderung (Stunden)
- ↗ : Höhenmeter/Aufstieg (Hm)
- € : Kosten
- ① : Anmeldung erforderlich unter der angegebenen Kontaktnummer
- S** **H** **P** : S-Bahnhof, Bushaltestelle, Parkplatz
- i** : Tourist-Information
- I** : Infozentrum Kaltenbronn



Bitte beachten Sie:

Für die geführten Touren sind festes Schuhwerk und dem Wetter angepasste Kleidung erforderlich. Die Teilnahme an den Touren erfolgt auf eigene Gefahr. Bei weiteren Fragen kontaktieren Sie bitte die unter der Anmeldung angegebene Telefonnummer.

– Änderungen vorbehalten –

Für weitere Fragen stehen wir Ihnen gerne zur Verfügung:

Tourismus Zweckverband "Im Tal der Murg"
 An der B462 | DE-76571 Gaggenau
 Tel. +49 7225 98131-21 oder -22
 info@murgtal.org | www.murgtal.org



Bitte beachten!

Coronabedingt kann es zu Absagen von geplanten Touren kommen. Darüber hinaus werden alle geführten Touren nur mit vorheriger Anmeldung und begrenzter Teilnehmerzahl angeboten.

Vielen Dank für Ihr Verständnis.

Terminübersicht

Damit Sie nichts verpassen – alle Termine für geführte Wanderungen im Murgtal auf einen Blick:


Mai 2022

So	01.05.	11:30 Uhr	● Führung auf dem Kunstweg am Reichenbach	25
Sa	07.05.	09:00 Uhr	● Fitness- und Gesundheitswanderung	26
Sa	07.05.	12:00 Uhr	● Salzwiesen und Verbrannte Felsen	15
So	08.05.	13:00 Uhr	● Bürgerwanderung Markgraf-Wilhelm-Wege	16
So	08.05.	14:00 Uhr	● Waldbaden für die ganze Familie IZ	33
Sa	14.05.	11:00 Uhr	● Rund um Schloss Eberstein	26
So	15.05.	10:00 Uhr	● Auf den Spuren der Murgschiffer	39
So	15.05.	10:30 Uhr	● Große Geo-Erlebnistour im Rollwassertal IZ	33
So	15.05.	11:00 Uhr	● Die Füllenfelsen, das Füllenbachtal	37
Do	19.05.	11:00 Uhr	● Panoramarunde Loffenau	35
Sa	21.05.	10:00 Uhr	● FEEL GOOD safari	50
So	22.05.	10:30 Uhr	● 9. Grenzwegwanderung	17
Do	26.05.	10:30 Uhr	● Freiolsheimer Rundweg	18
Fr	27.05.	14:30 Uhr	● Vom Zauber am Bach	40
Mo	30.05.	14:00 Uhr	● Gräser, Kräuter, Hexenküche	41

Juni 2022

Fr	03.06.	13:00 Uhr	● Viel mehr als die Augen sehen	42
So	05.06.	11:30 Uhr	● Führung auf dem Kunstweg am Reichenbach	25
Sa	11.06.	11:00 Uhr	● Nadelgeschichten IZ	33
Di	14.06.	14:30 Uhr	● Vom Zauber am Bach	40
Sa	18.06.	14:30 Uhr	● Kleiner Flußbett-Spaziergang IZ	33

So	19.06.	10:00 Uhr	● Wasser-Wald-Bäume	27
So	19.06.	14:00 Uhr	● Ins Naturschutzgebiet Lautenfelsen	28
So	19.06.	14:00 Uhr	● Wald-Verführung IZ	33
So	19.06.	14:00 Uhr	● Flussbettwanderung in Forbach	43
Sa	25.06.	10:00 Uhr	● FEEL GOOD safari	50
Sa	25.06.	14:00 Uhr	● Dem Luchs auf der Spur IZ	33
So	26.06.	14:30 Uhr	● Faszination Hochmoor - inklusiv IZ	33



Juli 2022

Sa	02.07.	11:00 Uhr	● Zur Tiroler Hütte und Wallfahrtsweg	19
Sa	02.07.	14:00 Uhr	● Geo-Erlebnisspaziergang IZ	33
So	03.07.	10:00 Uhr	● Pilgertag	19
So	03.07.	11:00 Uhr	● Die Weißtanne IZ	33
So	03.07.	11:30 Uhr	● Führung auf dem Kunstweg am Reichenbach	25
Fr	08.07.	19:00 Uhr	● LiteraTour Hohloh IZ	33
Sa	09.07.	14:00 Uhr	● Wanderung an der Schwarzenbach-Talsperre	44
Sa	09.07.	18:00 Uhr	● Abendspaziergang am Hohloh	29
Sa	16.07.	10:00 Uhr	● FEEL GOOD safari	50
Sa	16.07.	14:00 Uhr	● Unterwegs auf dem Heidelbeerweg IZ	33
So	17.07.	14:00 Uhr	● Beerensommer IZ	33
Fr	22.07.	19:00 Uhr	● LiteraTour Altes Schloss IZ	33
Sa	23.07.	11:00 Uhr	● Dem Auerhahn auf der Spur IZ	33
So	24.07.	10:00 Uhr	● Wanderung über den Kuckucksfelsen	45
Sa	30.07.	14:00 Uhr	● Pilze im Sommer IZ	33

**August 2022**

So	07.08.	11:30 Uhr	● Führung auf dem Kunstweg am Reichenbach	25
Fr	12.08.	18:30 Uhr	● Gernsbacher Sagenweg	30
So	21.08.	11:00 Uhr	● Lieblingstour im Sommer IZ	33
So	28.08.	11:00 Uhr	● Totholz IZ	33

September 2022

Sa	03.09.	11:00 Uhr	● Wallfahrtsort Moosbronn	20
So	04.09.	11:15 Uhr	● Geistlicher Waldspaziergang	46
So	04.09.	11:30 Uhr	● Führung auf dem Kunstweg am Reichenbach	25
Do	08.09.	11:00 Uhr	● Große Loffenauer Runde	35
Sa	10.09.	17:00 Uhr	● Abendspaziergang am Hohloh	29
So	11.09.	10:00 Uhr	● Bürgerwanderung auf dem Chaisenweg	21
So	11.09.	10:00 Uhr	● Wanderung zum Dachsstein	31



So	11.09.	10:00 Uhr	● Auf den Spuren der Murgschiffer	39
Sa	17.09.	10:00 Uhr	● FEEL GOOD safari	50
Sa	17.09.	14:00 Uhr	● Pilze im Herbst IZ	33
So	18.09.	9:00 Uhr (Forbach)		
		10:00 Uhr (Bad Herrenalb)	● „Vom Albtal ins Murgtal“	47
So	18.09.	13:30 Uhr	● Quellen, Steine und ein Kloster IZ	33
So	18.09.	14:00 Uhr	● Genießer-Tour IZ	33
Fr	30.09.	19:00 Uhr	● Hirsch-Brunft IZ	33

Oktober 2022

Sa	01.10.	11:00 Uhr	● Durch das Latschigbachtal zum Schöllkopf	37
Sa	01.10.	19:00 Uhr	● Hirsch-Brunft IZ	33
So	02.10.	11:30 Uhr	● Führung auf dem Kunstweg am Reichenbach	25
Sa	08.10.	14:00 Uhr	● Wanderung über den Kuckucksfelsen	45
So	09.10.	11:00 Uhr	● 14. Rundwegwandertag	22
So	09.10.	11:00 Uhr	● Eicheln IZ	33

So	09.10.	17:00 Uhr	● Vollmond im Wolfsrevier IZ	33
Sa	15.10.	14:00 Uhr	● Geo-Spaziergang Chaisenweg IZ	33
So	16.10.	10:00 Uhr	● „Über Stock und Stein“ - Familienwanderung	48
So	16.10.	11:00 Uhr	● Lieblingstour im Herbst IZ	33
Sa	22.10.	10:00 Uhr	● FEEL GOOD safari	50
Sa	22.10.	11:00 Uhr	● 3 Dörferwanderung: Hörden, Selbach, Ottenau	23
Sa	22.10.	14:00 Uhr	● Waldbaden im Herbst IZ	33
So	23.10.	14:00 Uhr	● Black Magic Moor IZ	33
So	23.10.	14:00 Uhr	● Pilze im Herbst IZ	33
Sa	29.10.	11:00 Uhr	● Aufstieg zum Felsengebiet Rockert	32

November 2022

Sa	05.11.	14:00 Uhr	● „Sonnenuntergang auf der Badener Höhe“	49
So	06.11.	11:30 Uhr	● Führung auf dem Kunstweg am Reichenbach	25

Dezember 2022

So	04.12.	11:30 Uhr	● Führung auf dem Kunstweg am Reichenbach	25
Sa	10.12.	10:00 Uhr	● „Winterwanderung im Zauberwald“	49




Flussbettwanderung

Ein Highlight, das Sie nicht verpassen sollten!

Schon einmal versucht, in einem Fluss von Stein zu Stein zu hüpfen, ohne ins Wasser zu fallen? Unsere Wanderführer begleiten Sie auf diesem einzigartigen Abenteuer:



Adventure World / Murgtal-Arena
Verwaltungsanschrift:
Schwimmbadstr. 29
76332 Bad Herrenalb, Tel. + 49 7083 9324799
info@murgtal-arena.de, www.murgtal-arena.de



Adrenalin Becker
Friedenstr. 23, 76477 Elchesheim
Tel. + 49 7243 3684998, Mobil + 49 152 53849953
www.adrenalinbecker.de



erlebnisse-und-mehr, Bernd Schneider
Friedrichstr. 15, 76596 Forbach
Tel. + 49 7228 2116
schneider-forbach@t-online.de
www.erlebnisse-und-mehr.de



Gaggenau

i Bürgerbüro mit Stadt-Info

Hauptstraße 71
DE-76571 Gaggenau
Tel. + 49 7225 962-444
stadt-info@gaggenau.de
www.gaggenau.de

„Blühende Stadt an der Murg“, „Wohnstadt im Grünen“ oder „dynamische Industriestadt“ – diese Beschreibung passt nur auf eine Stadt: Besuchen Sie die facettenreiche Stadt Gaggenau mit ihren malerischen Ortsteilen.



Die Mitarbeiter der Stadt-Info im Bürgerbüro Gaggenau beraten Sie gerne!

i Tourist-Information im Unimog-Museum

An der B462
DE-76571 Gaggenau
Tel. +49 7225 98131-20
info@unimog-museum.de
www.unimog-museum.de



Salzwiesen und Verbrannte Felsen ●

Zunächst über Forstwege gelangen wir in das Höllbachtal, bevor es dann gemächlich aufwärts durch die Salzwiesen von Gaggenau- Ottenau geht. Auf Baden Badener Gemarkung führen steilere Pfade hinauf zur Lukashütte auf den Verbrannten Felsen. Woher die Namen kommen – dies wird vor Ort erklärt. Das Plateau der Felsen wird wegen Absturzgefahr nicht betreten und wenn doch, nur auf eigene Gefahr. Sachte Wege durch verschiedene Wälder und Streuobstwiesen führen wieder zum Startpunkt zurück.

Erforderliche Ausrüstung: Dem Wetter entsprechende Kleidung, Wanderausrüstung, Rucksackverpflegung

Samstag, 7. Mai 2022

- ☉ : 12:00 Uhr, Marienkapelle zwischen Ottenau und Selbach
- P** : Marienkapelle zwischen Ottenau und Selbach
- : 11 km
- ↗ : 300 Hm
- 🕒 : ca. 4 Stunden
- € : auf Spendenbasis
- 📞 : Anmeldung: Rainer Schulz, waldrainer@gmx.de
Tel. +49 7225 75177

Sonntag, 8. Mai 2022**Bürgerwanderung auf den Markgraf-Wilhelm-Wegen** ● ●

☉ : 13:00 Uhr, Elisabethenquelle im Kurpark Bad Rotenfels

P : Parkplatz am Schloss Rotenfels

→ : 2,5–3 oder 6 km

🕒 : ca. 2,5 Stunden

€ : auf Spendenbasis

📞 : Anmeldung:

i Gaggenau
Tel. +49 7225
962 444

Nach der Begrüßung durch Manfred Vogt können die Wanderer zwischen 2 Routen auswählen. Die eine Route führt über den Schanzenberg, wo gute Kondition erforderlich ist, die andere Route führt entlang des Kurparks. Diese werden jeweils von Roland Hirth, Bodo Krohn und Marianne Müller geführt. Dort erfahren die Teilnehmer Wissenswertes über das Kurwesen im 19. Jh. an diesem Ort.

Geplante Einkehr: Der Abschluss findet auf der Terrasse des Römischen Hauses statt. Dort bewirbt die Fasnetgruppe die „Schanzenbergweiber“ die Wanderer.

**9. Grenzwegwanderung** ●

Die Tour führt teilweise entlang des alten Grenzverlaufes zwischen dem Großherzogtum Baden und dem Königreich Württemberg auf der Gemarkung Moosbronn (Wasenhütte-Doowallhütte-Naturdenkmal Bernstein-Mauzenstein-Mönchhofhütte Moosbronn).

Erforderliche Ausrüstung: wetterfeste Kleidung und Schuhwerk, Wanderstöcke, Vesper

Geplante Einkehr: Abschluss in der Mönchhofhütte in Moosbronn

Sonntag, 22. Mai 2022

☉ : 10:30 Uhr, Naturfreundehaus Gaggenau-Moosbronn

P : Naturfreundehaus Moosbronn

→ : 10 km

🕒 : ca. 5 Stunden

↗ : 300 Hm

€ : auf Spendenbasis

📞 : Anmeldung:

i Gaggenau,
Tel. +49 7225
962 444
stadt-info@
gaggenau.de



Donnerstag, 26. Mai 2022 **Freiolsheimer Rundweg** ●

🕒 : 10:30 Uhr, Mahlberghalle Freiolsheim

P : Parkplatz Mahlberghalle

➔ : 6,4 km

⬆️ : 130 Hm

🕒 : ca. 2 Stunden

€ : kostenfrei

📞 : keine Anmeldung erforderlich

Der Wanderweg führt größtenteils über befestigte Waldwege entlang der Grenzen rund um Freiolsheim, stückweit Grenzwege mit historischen Grenzsteinen zwischen Landkreis Rastatt und Karlsruhe. Kürzere Passagen sind in unebenem Gelände zu begehen, wobei während der gesamten Strecke von 6,4 Kilometern vier Straßen überquert werden. Der Rundweg bietet ein herrliches Panorama und zeigt die idyllische Lage des Höhenstadteils. Bei guter Weitsicht sind die Vogesen und das Straßburger Münster zu sehen. Unterwegs gibt es mehrfach einen Blick auf den Mahlbergturm. Gemütlicher Ausklang beim Fest des Musikvereins auf dem Festplatz. Anmerkung: Wanderweg ist nicht barrierefrei!

Erforderliche Ausrüstung: evtl. Wanderstöcke

Geplante Einkehr: Vatertagsfest des Musikverein Freiolsheim auf dem Festplatz bei der Mahlberghalle.

Zur Tiroler Hütte und Wallfahrtsweg ●

Zu Beginn der Tour führt ein steiler, geteeter Weg nach oben zum Kriegerdenkmal. Der weitere Verlauf führt moderat am Pestkreuz vorbei bis zur Tiroler Hütte, wo gerastet wird. Fast eben geht es weiter, hauptsächlich durch Buchenwälder. Der Rückweg führt über den Wallfahrtsweg zurück nach Michelbach, wo eine Einkehr möglich ist. Während der Tour erklärt Rainer Schulz die interessante Pflanzenwelt am Wegesrand und natürlich die kühlenden Laubwälder, welche durchschritten werden. *Erforderliche Ausrüstung: Dem Wetter entsprechende Kleidung, Wanderausrüstung, Taschenlampe.*

Pilgertag ●

Auf dem Badischen Jakobsweg nach Baden-Baden. Rückkehr nach Gaggenau mit dem Linienbus 17:30 Uhr am Augustaplatz, ca. 18:00 Uhr in Gaggenau. Pilgerweg mit spirituellen Impulsen. *Erforderliche Ausrüstung: Wanderstöcke, Vesper, Trinkflasche*
Geplante Einkehr: Kloster Lichtental

Samstag, 2. Juli 2022

🕒 : 11:00 Uhr, Wiesenthalhalle Michelbach

P : Wiesenthalhalle Michelbach

➔ : 8 km

🕒 : ca. 4,5 Stunden

€ : auf Spendenbasis

📞 : Anmeldung:
Rainer Schulz,
waldrainer@gmx.de
Tel. +49 7225 75177

Sonntag, 3. Juli 2022

🕒 : 10:00 Uhr, Stadtkirche St. Josef

P : Tiefgarage/Anmasseplatz

➔ : 15–17 km

⬆️ : ca. 250 Hm

🕒 : ca. 6–7 Stunden

€ : Kosten für öffentliche Verkehrsmittel (mit KONUS kostenfrei) und Verzehr während der Einkehr

📞 : Anmeldung:
bis Do, 30.6.2022
bei Marion Rein,
marion-rein@web.de



**Samstag,
3. September 2022**

**Wallfahrtsort Moosbronn:
Spiritualität und Natur** ●

☉ : 11:00 Uhr, Naturfreundehaus Moosbronn, Moosalbstr. 3

P : Naturfreundehaus Moosbronn, Moosalbstr. 3

→ : 6 km

↗ : 100 Hm

🕒 : ca. 4 Stunden

€ : auf Spendenbasis

📞 : Anmeldung:
Rainer Schulz,
waldrainer@gmx.de
Tel. +49 7225 75177

Ein kleiner Wanderweg mit auf und abs, nur der Aufstieg von 200 m zum Mönchskopfsattel ist etwas steiler. Wir durchschreiten verschiedene Wälder, kommen zur ehemaligen Grenze von Baden und Württemberg, mit kleiner Rast. Danach führt der Rückweg über den Grenzweg nach Moosbronn zurück.

Erforderliche Ausrüstung: Trinken, Vesper, Wanderschuhe.

Bürgerwanderung von der Wolfsschlucht über die Burg Eberstein zum Schloss Rotenfels (Murgleiter und Chaisenweg) ●

Vom Schloss Bad Rotenfels geht es mit dem Shuttlebus bis zum Parkplatz Wolfsschlucht. Von der Wolfsschlucht laufen wir über die „Verbrannten Felsen“ zur Burg Eberstein. Turmbesteigung! Weiter geht es über den Zimmerplatz zur Schweinlachhütte. Nach einem kleinen Umtrunk geht es auf dem Chaisenweg zurück zum Schloss in Bad Rotenfels.

Erforderliche Ausrüstung: Gutes Wanderschuhwerk, ggf. Wanderstöcke

Geplante Einkehr: Schweinlachhütte.

Abschluss der Wanderung im Restaurant Salmen in Bad Rotenfels (Selbstzahler).

**Sonntag,
11. September 2022**

☉ : 10:00 Uhr, Schloss Bad Rotenfels

P : Parkplatz am Schloss Rotenfels/Unimog-Museum

→ : 10 km

🕒 : ca. 4,5 Stunden (reine Laufzeit ca. 3 Std.)

↗ : ca. 400 Hm

€ : auf Spendenbasis + Buskosten ca. 6 €

📞 : Anmeldung:
i Gaggenau,
Tel. +49 7225
962 444





Sonntag, 9. Oktober 2022

- ☉ : 11:00 Uhr,
Lindenplatz/Dorf-
mitte in Gaggenau-
Michelbach
- P** : Wiesenthalhalle oder
Detscher-Parkplatz
- ➔ : 8–10 km
- ↗ : 500 Hm
- 🕒 : ca. 3–4 Stunden
- € : auf Spendenbasis
- 📞 : Anmeldung:
i Gaggenau,
Tel. +49 7225
962 444

14. Rundwegwandertag ●

An diesem 14. Rundwegwandertag in Michelbach werden unter dem Motto „Aus Freude pur an heimatlicher Flur“ zwei verschiedene, geführte Wanderrouten auf einem Teil des Michelbacher Rundweges angeboten. Die verbindlichen Routen werden beim Start näher erläutert. Beide Touren verlaufen am romantischen Dorfbach entlang. Unterwegs werden Stopps mit besonderen Erklärungen zur Dorfgeschichte eingelegt.
Erforderliche Ausrüstung: Getränke und kleine Verpflegung
Geplante Einkehr: Abschluss im Flammaurant

3 Dörferwanderung: Hörden, Selbach, Ottenau ●

Am Ufer der Murg entlang durch das Naturschutzgebiet Lieblingsfelsen geht es es hinauf bis zum Waldkindergarten von Staufenberg, wo eine Pause eingelegt wird. Auf teils schmalen Pfaden führt der Weg hinab nach Selbach. Nach Durchquerung des Ortes gelangen wir auf der linken Seite des „Selbachs“ nach Ottenau. Vorbei an der Anlage des Kleintierzuchtvereins führt das letzte Stück über die Flößerbrücke zum Startplatz zurück. Unterwegs gibt es zahlreiche Informationen zu den Themen „Hörden früher und heute“, zum Floßbindeplatz und zum Naturschutzgebiet Lieblingsfelse mit seiner Geologie und den herbstlichen Wäldern.
Erforderliche Ausrüstung: Wanderausrüstung, Stöcke, Vesper

Samstag, 22. Oktober 2022

- ☉ : 11:00 Uhr, Flößer-
halle Hörden,
Landstraße (am
Flößerbrunnen)
- P** : Flößerhalle Hörden,
Landstraße (am
Flößerbrunnen)
- ➔ : 10 km
- ↗ : 250 Hm
- 🕒 : ca. 5 Stunden
- € : auf Spendenbasis
- 📞 : Anmeldung:
Rainer Schulz,
waldrainer@gmx.de
Tel. +49 7225 75177



Gernsbach

Tourist-Information Gernsbach

Igelbachstraße 11
76593 Gernsbach
Tel. +49 7224 644-44
Fax +49 7224 644-64
touristinfo@gernsbach.de
www.gernsbach.de

Die „Perle des Murgtals“ zählt zu den malerischsten Orten im nördlichen Schwarzwald. Natur in ihrer schönsten Form erlebt man im wildromantischen Moorgebiet am Kaltenbronn.

Haben Sie Interesse an individuellen Themen- und Ortsführungen und Wanderungen für Gruppen? Die Mitarbeiterinnen der Tourist-Information beraten Sie gerne!



Die Führung auf dem Kunstweg findet an jedem ersten Sonntag des Monats statt:

- 1. Mai 2022**
- 5. Juni 2022**
- 3. Juli 2022**
- 7. August 2022**
- 4. September 2022**
- 2. Oktober 2022**
- 6. November 2022**
- 4. Dezember 2022**

🕒 : 11:30 Uhr,
Kunstweg am
Reichenbach,
Eingang Kunstweg,
76593 Gernsbach,
bei der Infotafel am
Fuße des Kunst-
weges (nach der Fa.
Holzbau Wurm)

- : 6 km
- 🕒 : ca. 2,5 Stunden
- € : kostenfrei
- 📄 : keine Anmeldung erforderlich

weitere Infos:
info@kunstweg-
am-reichenbach.de

Führung auf dem Kunstweg Reichenbach ●

Der Waldpfad entlang dem Reichenbach bildet eine idyllische Kulisse, teils ergänzt teils durchbrochen von über 30 Werken unterschiedlicher Künstler. Die etwa zweieinhalbstündige Begehung bietet interessante Erläuterungen der Kunstwerke.

Individuelle Führungen, z.B. Gruppen, können unter info@kunstweg-am-reichenbach.de angemeldet werden.

Samstag, 7. Mai 2022**Fitness- und Gesundheitswanderung ●**

Wandern an der frischen Luft, Fitnessübungen an schönen Plätzen. Zwischen den Gymnastikeinheiten gehen wir zügig, es bleibt aber auch Zeit zum Schauen und Genießen. Geeignet für geübte Wanderer, Familien (Kinder ab 10 Jahren).

Erforderliche Ausrüstung: Feste Schuhe, dem Wetter angepasste Kleidung in der man sich gut bewegen kann, Sitzunterlage, ausreichend Getränke.

- ⊙ : 9:00 Uhr,
- P** am Friedhof bei der Kirche in Reichental
- : 7 km
- ↗ : 300 Hm
- 🕒 : ca. 3 Stunden
- € : kostenfrei
- 📞 : Anmeldung:
i Gernsbach,
Tel. +49 7224 644 44
touristinfo@
gernsbach.de

Samstag, 14. Mai 2022**Rund um Schloss Eberstein ●**

Diese Tour führt rund um Schloss Eberstein. Nachdem das ehemalige Holzfällerdorf Obertrot durchschritten ist, geht es teilweise steiler hinauf, über schmale felsige Pfade. Dieser Abschnitt wird gemächlich begangen und wird unterbrochen bei Referaten über die Bäume, Pflanzen, Wälder und Geschichten um das Schloss. Wenn die Natur pünktlich ist, blüht gerade der Taschentuchbaum. Oben angekommen genießen die Teilnehmer die Aussichten in das Murgtal, auch hier gibt es wundersame Geschichten zu berichten, die sich manchmal auch so zugetragen haben.

Erforderliche Ausrüstung: Festes Schuhwerk.

- ⊙ : 11:00 Uhr,
- S**-Haltestelle Gernsbach-Obertrot
- : 5 km
- ↗ : 130 Hm
- 🕒 : ca. 3,5–4 Stunden
- € : kostenfrei
- 📞 : Anmeldung:
i Gernsbach,
Tel. +49 7224 644 44
touristinfo@
gernsbach.de

Wasser-Wald-Bäume – Wanderung von Reichental zum Quellhorizont ●

Aus welchen Quellen speist sich der Reichenbach? Warum entspringen die Quellen gerade an diesen Stellen? Welche Bäume stehen am Weg und wie kann man sie bestimmen? Die Antworten auf diese und weitere Fragen erhalten Sie inmitten wunderschöner Natur mit Ausblicken zum Genießen. Die Wanderung verläuft vom Schwimmbad Reichental teilweise steil bergauf, durch das obere Reichenbachtal bis zum Orgelfelsen und Flachland, vorbei an "uralten" Bäumen, interessanten Felsformationen zurück zum Ausgangspunkt. Geeignet für Familien mit Kindern ab 8 Jahren und Erwachsene.

Erforderliche Ausrüstung: Feste Schuhe, dem Wetter angepasste Kleidung, ausreichend Getränke, ein kleines Vesper, eine Sitzunterlage.

Sonntag, 19. Juni 2022

- ⊙ : 10:00 Uhr, **P** am Schwimmbad Reichental
- : 8 km
- ↗ : 300 Hm
- 🕒 : ca. 5 Stunden
- € : kostenfrei
- 📞 : Anmeldung:
i Gernsbach,
Tel. +49 7224 644 44
touristinfo@
gernsbach.de



Sonntag, 19. Juni 2022**Wanderung ins Naturschutzgebiet Lautenfelsen** ●

🕒 : 14:00 Uhr, Erster Treffpunkt: Parkplatz vor Lautenbach. Von dort Fahrt zum Wanderparkplatz unterhalb des Ausbildungszentrums von Daimler.

P : Parkplatz am Ortseingang/Festplatz Lautenbach

→ : 5 km

↗ : 300 Hm

🕒 : ca. 4 Stunden

€ : kostenfrei

📞 : Anmeldung:

i Gernsbach,
Tel. +49 7224 644 44
touristinfo@
gernsbach.de



Lautenbach hat seinen eigenen Feiertag und ist von einem herrlichen Bergpanorama umgeben. Zum Naturschutzgebiet Lautenfelsen nimmt man den anspruchsvollen, steilen und felsigen Aufstieg durch das Steintal, wo die Wildnis noch sichtbar ist. Leicht abwärts führt dann ein Waldweg zum Aussichtspunkt auf dem Lautenfelsen. Bei gutem Wetter erleben die Teilnehmer hier einen schönen und farbigen Sonnenuntergang. Unterwegs erfahren die Teilnehmer einiges zu den Graniten der Region, den heimischen Bäumen und den Pflanzen am Wegesrand. Eine Bergwanderung, die gemächlich angegangen wird.

Erforderliche Ausrüstung: Festes Schuhwerk.

**Abendspaziergang am Hohloh** ●

Auf dem Weg vom Treffpunkt zum Hohlohturm erläutert Naturführer und Forstwirt Rainer Schulz die dort heimische Pflanzenwelt am Wegesrand. So lernen die Teilnehmer z.B. viel Wissenswertes zu den Torfmoosen und ihren Aufgaben und auch der Unterschied zwischen Heidel-, Rausch- und Preiselbeere und deren jeweilige Wirkungsweise wird manche überraschen. Schwindelfreie Teilnehmer können am Ende der Tour den Hohlohturm besteigen, um eine nahezu grenzenlose Aussicht mit Sonnenuntergang zu genießen.

Erforderliche Ausrüstung: festes Schuhwerk, wärmende Kleidung, Taschenlampe.

Samstag, 9. Juli 2022

🕒 : 18:00 Uhr, Parkplatz Schwarzmiss bei der Infotafel

Samstag,**10. September 2022**

🕒 : 17:00 Uhr, Parkplatz Schwarzmiss bei der Infotafel

P : Parkplatz Schwarzmiss

→ : 3 km

↗ : keine Hm

🕒 : ca. 2,5 Stunden

€ : kostenfrei

📞 : Anmeldung:

i Gernsbach,
Tel. +49 7224 644 44
touristinfo@
gernsbach.de

Freitag, 12. August 2022**Gernsbacher Sagenweg – ein sagenhafter Pfad** ●

- ⌚ : 18:30 Uhr, Klingelkapelle, Klingelstr. 14
- P** : Parkplätze Stadt Gernsbach
- : 4 km
- ↗ : 200 Hm
- ⌚ : ca. 2,5 Stunden
- € : kostenfrei
- 📞 : Anmeldung:
i Gernsbach,
 Tel. +49 7224 644 44
 touristinfo@
 gernsbach.de

Der verwunschene Gernsbacher Sagenweg mit dem Grafensprung und dem Schloss Eberstein ist einer der schönsten Sagenwege in der ganzen Region, zugleich Genießerpfad und Premiumwanderweg, also teuflisch gut. Das Symbol des Teufelchens ist gleichzeitig auch der Wegweiser und begleitet die Teilnehmer auf der Tour. Auch darf es dann nicht verwundern, wenn unterwegs plötzlich der eine oder andere Schloßbergteufel auf dem Sagenweg zu sehen ist und mit seiner flammenartigen Holzmaske die Wanderer überrascht. Am Ende der Tour gibt es außerdem noch eine kleine kulinarische Überraschung. Der Sagenweg verläuft auf überwiegend natürlichem Untergrund und ist trotz einzelner Anstiege bequem zu erwandern. Charakteristisch sind seine vielen schmalen Pfade, die die einzelnen Stationen miteinander verbinden. Max. Teilnehmerzahl 20 Personen. Der Sagenweg verläuft auf überwiegend natürlichem Untergrund und ist trotz einzelner Anstiege bequem zu erwandern. Charakteristisch sind seine vielen schmalen Pfade, die die einzelnen Stationen miteinander verbinden. Nicht geeignet für Kinderwagen oder Rollstuhlfahrer!
Erforderliche Ausrüstung: evtl. Wanderstöcke, festes Schuhwerk.


**Wanderung zu meinem Lieblingsplatz:
 Der Dachsstein hoch über dem romantischen Murgtal** ●

„Die Tour führt von Gernsbach–Hilpertsau über Streuobstwiesen und auf einsamen Pfaden durch Mischwald hinauf zu imposanten Felsformationen. Für die Anstrengungen beim Aufstieg durch den Rockertwald werden die Teilnehmer mit herrlichen Ausblicken belohnt. Hier oben genießt man die Ruhe abseits touristischer Hotspots. Eine fantastische Aussicht über das Murgtal und den Schwarzwald, umgeben von mächtigen Baumkronen machen die Rast auf dem Granitfelsen zum unvergesslichen Erlebnis. Geeignet für Familien mit Kindern ab 10 Jahren und Erwachsene.
Erforderliche Ausrüstung: feste Schuhe, dem Wetter angepasste Kleidung, eine Sitzunterlage, ausreichend Getränke und ein kleines Vesper.

**Sonntag,
 11. September 2022**

- ⌚ : 10:00 Uhr,
S-Bahnhaltstelle
 Hilpertsau
- P** : **S**-Bahnhaltstelle
 Hilpertsau
- : 12 km
- ↗ : 500 Hm
- ⌚ : ca. 5 Stunden
- € : kostenfrei
- 📞 : Anmeldung:
i Gernsbach,
 Tel. +49 7224 644 44
 touristinfo@
 gernsbach.de



**Samstag,
29. Oktober 2022**

- ⦿ : 11:00 Uhr,
- 🟢-Bahnhaltestelle
in Gernsbach-
Obertsrot
- : 10 km
- 🕒 : ca. 5 Stunden
- ⬆️ : 500 Hm
- € : 2,- €, mit KONUS-
Karte kostenfrei
- 📞 : Anmeldung:
 - 📍 Gernsbach,
 - Tel. +49 7224 644 44
 - touristinfo@
gernsbach.de

Aufstieg zum Felsengebiet Rockert ●

Diese Tour führt ins Felsengebiet am Rockert. Start der Tour ist die S-Bahnhaltestelle Obertsrot. Von dort aus führt zu Beginn ein steiler Pfad hinauf bis zu den Granitfelsen Rockert und zur Elisabeth-Hütte. Unterwegs gibt es neben Sagen aus der hiesigen Adelswelt viel Wissenswertes rund um die lokalen Wälder und die Bäume. Wer die Felsen erklimmen möchte, sollte Trittsicherheit mitbringen.

Erforderliche Ausrüstung: gutes Schuhwerk, Verpflegung.

Details zu den Wanderungen, die in der Terminübersicht dieses Booklets aufgeführt sind und viele weitere Veranstaltungen finden Sie im Jahresprogramm 2022 des Infozentrums Kaltenbronn: www.infozentrum-kaltenbronn.de.

Der QR-Code führt Sie direkt auf die PDF des Programms.



**Infozentrum
Kaltenbronn**

Kaltenbronn 600
76593 Gernsbach-
Kaltenbronn
Tel. + 49 7224 655197
Fax +49 7224 655198
info@infozentrum-
kaltenbronn.de
www.infozentrum-
kaltenbronn.de

Im Infozentrum Kaltenbronn erlebt der Besucher die Vielfalt der einzigartigen Hochmoorlandschaft mit einem Klima wie in Südfinnland. Im angebauten Auerhahn-Pavillon gibt es wechselnde Themenausstellungen, Vorträge und Seminare. Der Besuch im Infozentrum Kaltenbronn ist ein Erlebnis für Groß und Klein. Das Infozentrum bietet ganzjährig geführte Wanderungen, naturkundliche Exkursionen, Kinderprogramme und vieles mehr an.



Loffenau

Tourist-Information Loffenau

Gemeinde Loffenau
Untere Dorfstraße 1
76597 Loffenau
Tel. + 49 7083 9233-18
Fax + 49 7083 9233-20
gemeinde@loffenaus.de
www.loffenau.de

Erleben Sie Naturdenkmäler wie das Große Loch mit Teufelskammern und die Laufbachwasserfälle. Von der Teufelsmühle, dem Hausberg Loffenaus, bietet sich ein fantastischer Blick bis in die Vogesen.


Haben Sie Interesse an individuellen Themen- und Ortsführungen und Wanderungen für Gruppen? Die Mitarbeiter der Tourist-Information beraten Sie gerne!



Panoramarunde Loffenau ●

Die Einbettung des Schwarzwaldortes Loffenau in seiner natürlich gebliebenen, bewaldeten Schwarzwald-Hanglage, mit grünem Taleinschnitten und vielfältigen Wasserläufen, ist malerisch. Der historische Ortskern zeigt sich Ihnen mit vielen denkmalgeschützten Fachwerkhäusern, Bauerngärten und sehenswerten Gebäuden und Plätzen. Die Runde führt zu großen Teilen am Waldrand entlang um den Ort mit vielen tollen Aussichtspunkten. Am Ende der Runde lohnt sich ein Besuch der hervorragenden örtlichen Gastronomie, **sofern dies aufgrund der Corona-Pandemie möglich ist.**

Donnerstag, 19. Mai 2022


- 🕒 : 11:00 Uhr,
Kurpark Loffenau
- P** : Kurpark Loffenau
→: 7 km
- ⬆️ : 220 Hm
- 🕒 : ca. 3 Stunden
- € : auf Spendenbasis
- 📍 : Anmeldung:
 Loffenau,
Frau Gießler,
Tel. +49 7083 9233-18

Große Loffenauer Runde ●

Zur Einstimmung dieser Wanderung genießen Sie die tolle Aussicht vom „Bergle“ auf das malerische Loffenau mit dem Hausberg Teufelsmühle. Nach den Laufbachwasserfällen bergauf, begleitet von schönen Aussichten auf Loffenau, führt die Wanderung zur Sonnenlaube und über einen Waldpfad zum Käppele, Risswasen bis hinauf zum „Großen Loch“, einem bemerkenswerten Geotop. Ob sich in den Teufelskammern noch Wilderer und Schmuggler versteckt halten? Auf dem Teufelsmühlenturm überrascht ein sensationeller 360 Grad Ausblick auf die Wälder und das Murgtal, bei klarem Wetter bis zu den Vogesen und dem Pfälzer Wald. Ein Zick-Zack-Pfad führt wieder hinunter ins Tal. Durch Streuobstwiesen geht es zurück zum Ausgangspunkt.

Erforderliche Ausrüstung: Wanderstöcke können von Vorteil sein. Rucksackverpflegung.

**Donnerstag,
8. September 2022**

- 🕒 : 11:00 Uhr,
Kurpark Loffenau
- P** : Kurpark Loffenau
→: 11 km
- ⬆️ : 600 Hm
- 🕒 : ca. 5 Stunden
- € : auf Spendenbasis
- 📍 : Anmeldung:
 Loffenau,
Frau Gießler,
Tel. +49 7083 9233-18

Weisenbach

i Tourist-Information Weisenbach

Gemeinde Weisenbach
Hauptstraße, 3
76599 Weisenbach
Tel. + 49 7224 9183-0
Fax + 49 7224 9183-22
info@weisenbach.de
www.weisenbach.de

Die Urwüchsigkeit des schönen Murgtals zeigt sich in seiner Natürlichkeit in Weisenbach – der ideale Ausgangspunkt für zahlreiche Wanderungen und Mountainbike-Touren.

Haben Sie Interesse an individuellen Themen- und Ortsführungen und Wanderungen für Gruppen? Die Mitarbeiter der Tourist-Information beraten Sie gerne!



Die Füllenfelsen, das Füllenbachtal ●

Der Weg ist nicht lang, aber anfänglich bis zum Plateau des Füllenfelsens auf schmalen, felsigen Pfaden aufwärts. In kurzen Abschnitten auch sehr steil. Wir begehen den Pfad aber langsam. Nach einer Pause ganz oben führt ein Wirtschaftsweg durch das Füllental hinab. In Au gibt es die Auswahl; links zum Gasthaus und rechts noch gute 100m zum Parkplatz.

Erforderliche Ausrüstung: Dem Wetter entsprechende Kleidung, Stöcke sind empfohlen, festes Schuhwerk.

Sonntag, 15. Mai 2022

- 🕒 : 11:00 Uhr, Festplatz in Weisenbach-Au
- P** : Parkplatz am Festplatz in Weisenbach-Au
- ➔ : 5 km
- ⤴ : 250 Hm
- 🕒 : 3,5 Stunden
- € : auf Spendenbasis
- 📞 : Anmeldung erforderlich:
Rainer Schulz,
waldrainer@gmx.de
Tel. +49 7225 75177

Durch das Latschigbachtal zum Schöllkopf ●

Von Anfang an geht es bis auf die Reichtentäler Gemarkung dem Schöllkopf, stetig nach oben. Ab diesem Pausenplatz führt die weitere Tour mitten durch den Wald, ohne Weg an einer Mauer entlang. Interessante Begebenheiten, auch von Menschen gemacht, finden sich auf dem Rückweg nach Weisenbach.

Erforderliche Ausrüstung: Dem Wetter entsprechende Kleidung, Stöcke sind empfohlen, festes Schuhwerk, Rucksackvesper.

**Samstag,
1. Oktober 2022**

- 🕒 : 11:00 Uhr, Bahnhof Weisenbach
- P** : Parkplatz beim Bahnhof Weisenbach
- ➔ : 10 km
- ⤴ : 300 Hm
- 🕒 : 6 Stunden inkl. Vorträge
- € : auf Spendenbasis
- 📞 : Anmeldung:
Rainer Schulz,
waldrainer@gmx.de
Tel. +49 7225 75177

Forbach

**i Tourist-Information
Forbach**

Landstraße 27
76596 Forbach
Tel. + 49 7228 39-0
Fax + 49 7228 39-80
touristinfo@forbach.de
www.forbach.de

Mit seinen Wäldern, den Waldseen und der Flusslandschaft präsentiert sich die Nationalparkgemeinde Forbach als ideales Wander- und Adventuregebiet. Die Schwarzenbach-Talsperre ist im Sommer wie im Winter ein beliebtes Ausflugsziel.

Haben Sie Interesse an individuellen Themen- und Ortsführungen und Wanderungen für Gruppen? Die Mitarbeiter der Tourist-Information beraten Sie gerne!



Auf den Spuren der Murgschiffer ●

Wie kam das Holz von den Höhen hinab ins Tal zu den Sägewerken? Wer stand hinter dieser für die damalige Zeit, gewaltigen Organisation? Diese und viele andere Fragen möchte Bernd Schneider, Schwarzwald Guide im Naturpark Nordschwarzwald, seinen Gästen erläutern und beantworten. Dabei streift er ebenso Bereiche wie die Holzberufe, welche damit verbunden waren, die Geschichte des Murgtals mit den Ebersteinern, wie auch die Organisation der Murgschifferschaft mit ihrer hochinteressanten Geschichte. Sie ist eine der ältesten Genossenschaften mindesten im süddeutschen Raum. Durch günstige Transaktionen und eine weitsichtige Geschäftspolitik beeinflussten die Murgschiffer im Mittelalter die Entwicklung des mittleren Murgtals wesentlich und verstanden es auch in den folgenden Jahrhunderten, ihre Organisation bis in unsere Zeit erfolgreich zu führen..
Erforderliche Ausrüstung: Gutes Schuhwerk ist obligatorisch, Stöcke, Rucksackverpflegung.

**Sonntag,
15. Mai 2022
11. September 2022**

- ☉ : 10:00 Uhr, Schwallung Herrenwies (ca. 1 km nach dem Schwarzenbach-Stausee)
- P** : Schwallung Herrenwies (ca. 1 km nach dem Schwarzenbach-Stausee)
- : 12 km
- ⬆️ : 430 Hm
- 🕒 : ca. 4 Stunden inkl. Pause
- € : 10,- €
- 📞 : Anmeldung: Bernd Schneider, Tel. +49 7228 2116, schneider-forbach@t-online.de

Freitag, 27. Mai 2022
Dienstag, 14. Juni 2022

🕒 : 14:30 Uhr Bushaltestelle Dorfplatz Herrenwies

P : Dorfplatz Herrenwies

→ : 6 km

⬆️ : 100 Hm

🕒 : ca. 3,5 Stunden

€ : kostenfrei

📞 : Anmeldung: Online: www.nationalpark-schwarzwald.de bei veranstaltung@nlp.bwl.de oder Tel. +49 7449 92 998 444

Vom Zauber am Bach ●

Wir folgen einem kleinen Bachlauf und tauchen mit allen Sinnen in die Natur ein. Die Wassermusik wird uns begeistern. Ob wir barfuß den Bach auch überqueren können? Welche Lebewesen werden wir entdecken? Mit Kescher und Becherlupen können wir uns vorsichtig den kleinsten Bachlebewesen nähern und mehr über sie erfahren.

Erforderliche Ausrüstung: Handtuch, Verpflegung und Getränke

Führung für Kinder von 5 bis 9 Jahren mit ihren Eltern oder anderen Begleitpersonen.



Gräser, Kräuter, Hexenküche ●

Vielleicht habt ihr auch schon mal bei Halsschmerzen einen Salbeitee getrunken? Oder noch ein bisschen Oregano über die Nudeln gestreut? Es gibt viele wilde Kräuter und Gräser, die den Speiseplan bereichern können – und viele von ihnen haben sogar eine heilende Wirkung. An diesem Tag könnt ihr auf eine spannende Entdeckungsreise in der Natur am Rande des Nationalparks gehen, herausfinden, wo solche Pflanzen wachsen und welche Zauberkräfte ihnen innewohnen.

Kinder im Alter von 6 bis 10 Jahren mit je einer Begleitperson. Erforderliche Ausrüstung: Wettergerechte Kleidung, Rucksackverpflegung.

Montag, 30. Mai 2022

🕒 : 14:00 Uhr,
 📍 Bushaltestelle Dorfplatz Herrenwies

P : Dorfplatz Herrenwies
 → : 2–3 km

⬆️ : keine Hm

🕒 : 4 Stunden

€ : kostenfrei

📞 : Anmeldung: Online: www.nationalpark-schwarzwald.de bei veranstaltung@nlp.bwl.de oder Tel. +49 7449 92 998 444



Freitag, 3. Juni 2022

- ⊙ : 13:00 Uhr,
 📍 Bushaltestelle
 Dorfplatz Herrenwies
- P** : Dorfplatz Herrenwies
- : 4 km
- ↗ : 100 Hm
- 🕒 : ca. 3,5 Stunden
- € : kostenfrei
- 📞 : Anmeldung: Online:
 www.nationalpark-schwarzwald.de bei
 veranstaltung@nlp.bwl.de oder
 Tel. +49 7449
 92 998 444

Viel mehr als die Augen sehen ●

Auf einer abwechslungsreichen Strecke können Sie den Nationalpark mit seinen Besonderheiten intensiv erspüren. Die Tour führt durch unterschiedliche Lebensräume, in denen sich auch unterschiedliche Tiere und Pflanzen wohlfühlen. Und Sie dürfen einen Gebirgsbach auf seiner Reise begleiten.

Veranstaltung für Sehbehinderte und Begleitpersonen. Erforderliche Ausrüstung: Hilfsperson und/oder Blindenführhund, Wanderschuhe, wetterangepasste Kleidung, Verpflegung.

Flussbettwanderung in Forbach mit Schwarzwaldguide Bernd Schneider ●

50 Millionen Jahre Erdgeschichte haben das Murgtal geformt. Die urwüchsige Flusslandschaft mit seinen eindrucksvollen Gesteinsformen, Graniten und Gneisen, Steintrichtern und purer Wasserkraft ist eine große Abenteuerlandschaft mit tollen Fotomotiven. Die Tour findet nur bei gutem trockenem Wetter statt.

Erforderliche Ausrüstung: Ein guter, fester Turnschuh ist prima geeignet. Barfußgeher und Flip-Flop-Träger werden nicht mitgenommen. Empfehlenswert sind ein Handtuch, Ersatzkleidung und Schuhe. Denken Sie daran, die nässempfindlichen Utensilien wie Fotoapparat, Handy etc. wasserdicht zu verpacken.



Sonntag, 19. Juni 2022

- ⊙ : 14:00 Uhr,
 Forbach-Raumünzach,
 Parkplatz des
 Pfadfinderheimes
 gegenüber dem
 Eingang des VSG-
 Steinbruchs an der
 B462
- P** : Forbach-Raumünzach,
 Parkplatz des
 Pfadfinderheimes
 gegenüber dem
 Eingang des VSG-
 Steinbruchs an der
 B462
- : 3 km
- ↗ : keine Hm
- 🕒 : ca. 2 Stunden
- € : 10,- €
- 📞 : Anmeldung:
 Bernd Schneider,
 Tel. +49 7228 2116,
 schneider-forbach@
 t-online.de

Samstag, 9. Juli 2022**Wanderung an der Schwarzenbach-Talsperre
in Forbach mit Schwarzwaldguide Bernd
Schneider ●**

☉ : 14:00 Uhr, Kiosk an
der Staumauer
Schwarzenbach-
Talsperre

P : ca. 100 m schräg
gegenüber der
Staumauer

→ : 10 km

↗ : 50 Hm

🕒 : ca. 3 Stunden

€ : 10,- €

📞 : Anmeldung:
Bernd Schneider
Tel. +49 7228 2116
schneider-forbach@
t-online.de

Geheimnisse und Interessantes rund um die Schwarzenbach-Talsperre. Stehen eigentlich noch Häuser im See? Wie funktioniert die Stromerzeugung? Was hat es mit der Flößerei auf sich? Naturphänomene und Technik, insbesondere zum spannendem Bau der Mauer, sind Themen dieser Wanderung mit Schwarzwald-Guide Bernd Schneider.

Erforderliche Ausrüstung: Festes Schuhwerk, der Witterung angepasste Kleidung, evtl. Wanderstöcke.

**Wanderung über den Kuckucksfelsen in Forbach
mit Schwarzwaldguide Bernd Schneider ●**

Natur pur und tolle Fotomotive lassen nicht lange auf sich warten. Auf schmalen Pfaden durch ein Stück fast unberührte Natur führt die Wanderung über einen Grat stetig zu den Kuckucksfelsen empor. Ganz den Gedanken nachhängend, umfängt uns die Natur mit all ihren Geräuschen und versteckten Schönheiten. Mit etwas Glück ruft uns auch der wahrscheinliche Namensgeber von Gausbach sein fröhliches Kuckuck entgegen. Am Platz vorbei, wo einst das längste Brett der Welt gesägt wurde, werfen wir bald einen Blick in eines der hier typischen Heuhüttentäler. Nach dem Durchschreiten des Westwegtores steht nun einer Einkehr nichts mehr im Wege.

Erforderliche Ausrüstung: Festes Schuhwerk, der Witterung angepasste Kleidung, evtl. Wanderstöcke

Sonntag, 24. Juli 2022

☉ : 10:00 Uhr,
P Bahnhof Forbach,
Schifferstraße

Samstag, 8. Oktober 2022

☉ : 14:00 Uhr,
P Bahnhof Forbach,
Schifferstraße

P : Parkplätze am
Bahnhof Forbach

→ : 8 km

↗ : 150 Hm

🕒 : ca. 2–3 Stunden

€ : 10,- €

📞 : Anmeldung:
Bernd Schneider
Tel. +49 7228 2116
schneider-forbach@
t-online.de



**Sonntag,
4. September 2022**

🕒 : 11:15 Uhr, Kirchplatz vor der Kath. Kirche St. Antonius, Herrenwies

P : Parkplatz Kirche St. Antonius

→ : 5 km

🕒 : ca. 3 Stunden

€ : kostenfrei

📞 : Anmeldung:

Online:

www.nationalpark-schwarzwald.de

bei veranstaltung@nlp.bwl.de

Tel. +49 7449

92 998 444

Geistlicher Waldspaziergang ●

Urwüchsige Natur berührt und gibt Kraft. Hier sind die Menschen der Schöpfung nahe und erahnen vielleicht, was auch ihr Leben ausmacht. Trotzdem ist der Schutz dieser Schöpfung oft eine schwierige Aufgabe. Die Nutzung der Natur wird in vielen Fällen zur Ausnutzung. Der Spaziergang zum Tag der Schöpfung lädt zu einem Austausch über diese Themen ein.

Dieses Jahr mit internationalen Gästen der Ökumenischen Vollversammlung der Kirchen in Karlsruhe in deutscher und englischer Sprache.

Erforderliche Ausrüstung: Feste Schuhe, wetterangepasste Kleidung

„Vom Albtal ins Murgtal“ ●

Eine reizende Tour vom schönen Albtal ins noch schönere Murgtal! Plätschernde Bäche begleiten uns auf jeder Seite, satte Wiesen erfreuen das Auge! Die Hin- und Rückfahrt ist mit der Bahn geplant.

Erforderliche Ausrüstung: Wanderstöcke, Trinken, Vesper.



**Sonntag,
18. September 2022**

🕒 : 9:00 Uhr, Bahnhof Forbach oder 10:00 Uhr Bahnhof Bad Herrenalb

P : je nach Treffpunkt beim entsprechenden Bahnhof

→ : 13 km

↗ : 220 Hm

🕒 : ca. 4–5 Stunden + Einkehr

€ : ohne KONUS Kosten für Straßenbahn

📞 : Anmeldung: Dorothea Polle-Holl, Tel. +49 7228 9699518 oder doropolle@gmail.com



**Sonntag,
16. Oktober 2022**

- 🕒 : 10:00 Uhr,
Bahnhof Forbach
- P** : Bahnhof Forbach
- ➔ : 6 km
- ⬆️ : 270 Hm
- 🕒 : 6 Std., inkl. Pausen
und Spielen
- € : kostenfrei
- 📞 : Anmeldung:
Dorothea Polle-Holl,
Tel. +49 7228 9699518
doropolle@gmail.com

**„Über Stock und Stein“ –
Familienwanderung für Jung und Alt ●**

Es erwartet Sie eine vergnügliche und abwechslungsreiche Wanderung für Kinder, Eltern und Großeltern. Hier ist der Weg das Ziel, es gibt viel zu entdecken! Die Wanderung ist geeignet für Kinder, die etwa 6 km ohne Probleme laufen können.

Erforderliche Ausrüstung: Vesper, Trinken, Sonnenhut, kleiner Rucksack.

„Sonnenergang auf der Badener Höhe“ ●

In der zunehmenden Dämmerung wandern wir über den Herrenwieser See zur Badener Höhe, wo wir den Sonnenuntergang auf uns wirken lassen. Im Dunkeln geht es einen kurzen Weg zurück nach Herrenwies. Einkehr im Restaurant Waldesruh.
Erforderliche Ausrüstung: Stöcke, Taschen- oder Stirnlampen.



„Winterwanderung im Zauberwald“ ●

Lassen Sie sich überraschen! Egal, ob Schnee oder nicht, die Stille des Waldes und die Ruhe und Kraft der zahllosen Bäume werden Sie nicht unbeeindruckt lassen.
Erforderliche Ausrüstung: Falls Schnee liegt, wasserdichte Wanderschuhe und Stöcke.

**Samstag,
5. November 2022**

- 🕒 **P** : 14:00 Uhr,
Bahnhof Forbach für
Mitfahrer oder
Parkplatz Herrenwies
- ➔ : 10 km
- ⬆️ : 300 Hm
- 🕒 : ca. 5 Std., + Einkehr
- € : Einkehr in Restaurant
- 📞 : Anmeldung bis
3. November 2022
Dorothea Polle-Holl,
Tel. +49 7228 9699518
doropolle@gmail.com

**Samstag,
10. Dezember 2022**

- 🕒 **P** : 10:00 Uhr,
Bahnhof Forbach
- ➔ : 14 km
- ⬆️ : 200 Hm
- 🕒 : ca. 6–7 Std., inkl.
Bahnfahrt
- € : Einkehr möglich
- 📞 : Anmeldung:
Dorothea Polle-Holl,
Tel. +49 7228 9699518
doropolle@gmail.com



Corona-konform!
Mit allen erforderlichen
Sicherheitsvorkehrungen!

In der Natur wieder mit sich selbst in Kontakt kommen. Sich auf den Weg in ein würdevolles und gesundes Leben machen.

① : Anmeldung erforderlich unter:
Heike A. Kreuzinger
Aschenplatz 44
76596 Forbach-
Hundsbach
www.feel-good-
safari.de
heike@kreuzinger.de
Tel. +49 178 5 32 61 63

natürlich. anders. **sich selbst sein.**

– vom Objekt zum Subjekt!

Sinnfindung in der Natur unter Anleitung von Gesundheits-Coach Heike A. Kreuzinger. Ihr Motto „natürlich. anders. **gesund.**“ ist Programm.

Du möchtest in Deinem Leben alte Pfade verlassen und neue Wege gehen? Was einfach klingt, fällt meist doch schwer. Mit dem Gefühl von Verbundenheit in der Natur jedoch nicht mehr.

FEEL GOOD safari
Samstag, 21. Mai 2022
Samstag, 25. Juni 2022
Samstag, 16. Juli 2022
Samstag, 17. Sept. 2022
Samstag, 22. Okt. 2022

Die FEEL GOOD safari wird Dich inspirieren, Dir Impulse liefern und Dich mit neuer Energie aufladen. Sich auf Neues einlassen und „natürlich. anders. **machen.**“ wäre ein erster Schritt.

Mach' einfach mal mit.

Erkunden Sie auch die vielfältigen Möglichkeiten im Baiersbronner Wanderhimmel®

📄 Baiersbronn Touristik

Rosenplatz 3
72270 Baiersbronn
Tel. +49 7442 8414-0
info@bairersbronn.de
www.bairersbronn.de

Neben unzähligen geführten Wanderungen finden Sie im Baiersbronner Wanderhimmel-Programm auch jede Menge abwechslungsreiche Mountainbiketouren.

Suchen Sie sich Ihre Tour(en) aus – da ist für jeden Geschmack das Passende dabei.



 Nationalpark
Schwarzwald

Auch im Jahresprogramm des Nationalparks gibt es viele geführte Touren rund um dessen Kernthema „Natur Natur sein lassen“.

www.nationalpark-schwarzwald.de

Auf eigene Faust

Sie sind lieber ganz individuell unterwegs?
Entdecken Sie die schier unendliche Vielfalt der
Wanderungen im Murgtal und in Baiersbronn.

Die Auswahl ist riesig. Ob im Wanderguide Murgtal oder im Wanderguide Baiersbronn – in einer der beiden kostenfreien Broschüren wird mit Sicherheit jeder fündig und findet die passende Tour.

Ausgestattet mit der entsprechenden Wanderkarte können Sie gleich loslegen und die Genussräume im Murgtal entdecken.

Alle Booklets und Karten erhalten Sie beim Zweckverband "Im Tal der Murg", der Baiersbronn Touristik und allen Tourist-Informationen im Murgtal.



Der Tourenplaner im Internet

Möchten Sie von zuhause aus Ihre Wanderungen planen? Unter www.murgtal.org finden Sie den Tourenplaner – eine interaktive Wanderkarte mit Wanderrouten und Beschreibungen.

Hier können Sie auch GPS-Tracks für alle gängigen GPS-Geräte herunterladen.

Unterwegs mit öffentlichen Verkehrsmitteln



Die KONUS-Gästekarte

Der Schwarzwald lässt sich stressfrei und vor allem umweltverträglich hervorragend mit Bus und Bahn erkunden.

Gäste in Bad Rotenfels und Winkel, Gernsbach, Loffenau und Forbach erhalten bei der Ankunft von ihrem Gastgeber die KONUS-Gästekarte, die Ihnen Vergünstigungen beim Besuch touristischer Einrichtungen in über 190 Orten im gesamten Schwarzwald gestattet. Konus steht für KOSTenlose NUTzung des öffentlichen Nahverkehrs für Schwarzwaldurlauber.

Urlauber, die diese Gästekarte besitzen, können während ihres Aufenthalts Bus und Bahnen im definierten Gebiet gratis nutzen. Ausgenommen sind ICE, IC, EC und Bergbahnen. Beim Einsteigen zeigen Sie einfach die Gästekarte und den Personalausweis vor.

Unter www.murgtal.org können Sie sich die Fahrpläne für Busse und S-Bahn herunterladen.

Weitere Infos zum Busangebot zudem unter www.suedwestbus.de oder www.kvv.de.

Linienbusse

Die Linien 242, 244, 246, 248, 252, 253, 254, 255 und 263 verbinden die Murgtalorte mit ihren Ortsteilen.

S-Bahn

Die Murgtalorte sind über das S-Bahn-Netz an Karlsruhe angeschlossen.



IMPRESSUM

Herausgeber:
Zweckverband „Im Tal der Murg“
www.murgtal.org

Grafik-Design:
Baiersbronn Touristik
www.baiersbronn.de

Druck: DÜRRSCHNABEL Druck & Medien GmbH
www.duerschnabel.com

Karte:
Gruppe Drei
www.gruppedrei.com

Stand: 04/2022

Fotos:
Adventure World Murgtal-Arena: S. 13
Andrea Fabry: S. 14
Armin Roth: S. 21, 24
Arne Kolb: S. 42
Baiersbronn Touristik, Ulrike Klumpp: S. 31
Bernd Schneider: S. 45
Daniel Müller: S. 40
David Lohmüller: S. 39, 46, 49, 51
Heike Kreuzinger/FEEL GOOD: S. 50
Henrik Morlok: S. 4
Infozentrum Kaltenbronn: S. 2
Janus Mosbacher: S. 41
Jörg Fichtner: Titelbild, S. 43
Joachim Gerstner / compusign.de: S. 7, 8, 9, 11, 25, 27, 29, 32, 33, 34, 36, 38, 44, 47, 53, 55
Jörg Schuhmacher: S. 20
Michelbacher Rundwegfreunde: S. 22
Rainer Schulz: S. 10, 23, 28
Reinhold Bauer: S. 3, 16
Stadtverwaltung Gaggenau: S. 18
Thorsten Günther: S. 15
Ulrike Klumpp: S. 48
Zweckverband „Im Tal der Murg“: S. 17